



Dyrekcja Rozbudowy Miasta Gdańska

Pion Projektów Budżetu Obywatelskiego i Rad Dzielnic

ul. Żaglowa 11, 80-560 Gdańsk





























tel.: 58 320-51-00

drimg@gdansk.gda.pl

www.drimg.gdansk.pl

TYTUŁ:	"Ninia Park Zabianka"	
FAZA PROJEKTOWA:	zadanie realizowane w ramach Budżetu Obywatelskiego 2024, na dz. nr 33/1 obr. 0007 w Gdańsku ul. Ołowska 13.	
SKALA: 1:500	PROJEKT ZAGOSPODAROWANIA TERENU	Nr rysunku A-1

- Uwaga:
- Wszystkie wymiary podano w metrach
 - Rysunek należy rozpatrywać łącznie z częścią opisową projektu.
 - Obowiązują uwagi zawarte w części rysunkowej oraz opisie technicznym.
 - Wszystkie wymiary należy sprawdzić na budowie.
 - Montaż oraz wymiary fundamentów muszą być zgodne z wytycznymi producenta obiektów.

LEGENDA / OZNACZENIA:	
ISTN. OZNACZENIA GRAFICZNE:	
	obszar opracowania
	granica działki/nr działki
	istniejąca chodnik z kostki betonowej
	istniejąca nawierzchnia trawnista
	istniejące krzewy i drzewa wg. invent. zieleni
	istniejące ogrodzenie
	istniejące boisko
	istniejący plac zabaw
	istniejące oświetlenie
	istniejące wejście do przeniesienia
PROJ. OZNACZENIA GRAFICZNE:	
	proj. nawierzchnia brzościenna z piasku
	proj. chodnik z kostki betonowej (z rozbruku)
	odtworzenie nawierzchni trawnistej z roczną pielęgnacją
	zakończenie kłombu w miejscu rozbruku
	zgodnie z projektem zieleni
	uzupełnienie trawnika po zwężeniu rozbruku chodnika
	obrzeża betonowe
	obszar rozbruku
	projektowana nowa lokalizacja istniejącej furtki
	projektowane nasadzenia krzewów
	projektowane urządzenie
	projektowane hamaki
	projektowana nowa lokalizacja istniejących urządzeń siłowni zewnętrznej
	projektowana nowa lokalizacja istniejących ławek
	projektowana tablica regulaminowa
	projektowane rzędne terenu
	lokalizacja przekroju
	projektowane spadki terenu